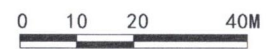
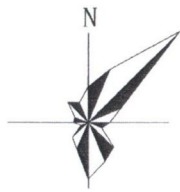
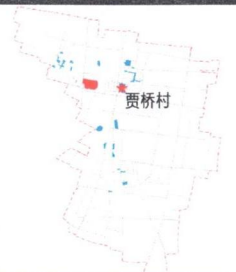


位置图



控制指标	地块编号	A-01
	用地代码	1301供水用地
	容积率	≤1.0
	绿地率	≥35%
	建筑密度	≤45%
	建筑限高	12米
备注	用地面积	11739.43平方米
	出入口	西
图例	1. 本图则采用国家标准大地2000坐标系;用地方案依据《溧河铺镇国土空间总体规划(2021-2035年)编制方案》; 2. 建筑间距和退让要满足国家及南阳市相关规范、标准中关于通风、消防、卫生等方面的间距要求; 3. 本图则未明确要求的按照《南阳市城市规划技术管理规定》有关要求执行; 4. 用地性质代码按《国土空间调查、规划、用途管制用地用海分类指南》执行。	
		规划范围线
		建筑后退线
		地块出入口
		尺寸标注

新野县溧河铺镇贾桥村供水厂区域控制性详细规划

规划图则